

PROMENONS-NOUS SUR LA COMMUNE :

par Florent NURDIN

« Quittez le centre, et enfoncez-vous dans le lacs de nos chemins, vous y découvrirez des merveilles... »

Henri Coulin 1977

Partons en excursion, à la découverte de ce grand territoire de 5112 hectares

ETAPE 6 : LA GERMENAIN ET LES GRANGES

Quittons les plateaux de l'Augronne et de la Combeauté à l'extrême Nord de notre commune pour nous amarrer au sud de celle-ci, là où règnent les vergers de cerisiers.



LA GERMENAIN représente une section de la Commune de Fougerolles. Elle se situe au Sud de Fougerolles centre, au Nord de la Gabiotte, à l'Est de la Communaille et à l'Ouest des Granges. Son altitude varie entre 310 à 350 m. Le nom « La Germenain » viendrait des invasions germaniques sur notre province alors gallo-romaine. Suite à ces invasions, des moines de l'abbaye de Luxeuil fuirent pour se réfugier à la Germenain et aux Granges en défrichant les lieux... Le hameau actuel se concentre autour de la grande demeure anciennement chez « Barret ».

L'accès à la Germenain depuis les Granges



La Germenain est constituée d'anciennes fermes, dont une, remarquable par son ancienneté, celle de l'abbé Hacquard (né dans le courant du XIXe siècle et auteur de manuscrits traitant de l'histoire de Fougerolles) ouvrages hélas disparus, mais dont a eu connaissance l'abbé Lecreux, auteur des Pages d'Histoire locale de la Chronique paroissiale.

La maison « Chez Barret »



La Germenain, ce sont aussi des prairies, des vergers, et sa grande forêt : le Bois de la Germenain (entre la Motte, la Gabiotte, la Communaille et la Germenain) qui représentait 30 hectares de forêt avant que s'y établissent en partie : le lotissement dit du « Bois de la Germenain » dès les années 1960, la déviation de la Nationale 57 en 1981, la Zone Artisanale « la Gabiotte » en 1995, et la déviation de Fontaine-lès-Luxeuil en 1998.

Prairie et champs...



Le labourage sous les cerisiers en fleurs...



La Rentrée des Cerises « Chez Barret »

LES GRANGES représentent une autre section de la Commune de Fougerolles. Elle occupe la partie Sud de Fougerolles jusqu'au Rupt de Rôge, avant de se terminer jadis sur les communes voisines à l'Ermitage de St Valbert, au Moulin Courbette et aux Granges de l'Hôpital. Les Granges se trouvent à l'Est de la Germenain et à l'Ouest de Blanzey. Leur altitude varie entre 340 et 430 m. Le lieu-dit « les Combelles » appartient à la section des Granges, le Ruisseau du Bas de la Goutte fait office de limite de sections avec Blanzey.

PROMENONS-NOUS SUR LA COMMUNE :

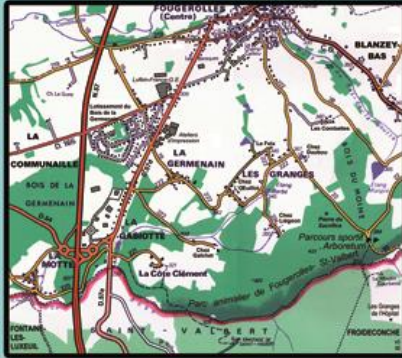
par Florent NURDIN

« Quittez le centre, et enfoncez-vous dans le lacis de nos chemins, vous y découvrirez des merveilles... »

Henri Coulin 1977

Partons en excursion, à la découverte de ce grand territoire de 5112 hectares

ETAPE 6 : LES GRANGES (suite et fin)



LES GRANGES représentent une section de la Commune. Elle occupe la partie Sud de Fougerolles jusqu'au Rupt de Rôge, avant de se terminer jadis sur les communes voisines à l'Ermitage de St Valbert, au Moulin Courbette et aux Granges de l'Hôpital. Les Granges se trouvent à l'Est de la Germainain et à l'Ouest de Blanzey. Leur altitude varie entre 340 et 430 m. Le lieu-dit « les Combelles » appartient à la section des Granges, le Ruisseau du Bas de la Goutte fait office de limite de sections avec Blanzey.

Le nom « les Granges » fait suite aux défrichements des moines de Luxeuil, quand des paysans venus de l'ancien hameau du Charton ont poursuivi leur travail. Ils nettoyèrent toute la section et installèrent leurs hangars ou petites fermes dans lesquels on remisait le fourrage ; ces constructions se transformèrent peu à peu en habitations équipées de granges. En 1599, suite à la construction de l'Eglise de Fougerolles, le hameau se nomma « les Granges de l'Eglise » jusqu'à la Séparation de l'Eglise et de l'Etat en 1905.

Un relief peu pentu et bien exposé offre une vue agréable sous les cerisiers en fleurs de la section.

Les Granges sont constituées d'anciennes fermes formant de petits hameaux dispersés au travers de la section et entourées de nombreux vergers de cerisiers, de pâtures, de champs, de prairies, de forêts... : chez Galchet, chez Liégeon, chez L'Oeillot, chez Daubou, le Feix, les Combelles...

Un petit patrimoine assez intéressant s'y trouve tel que certaines pierres au passé mystérieux sises du côté du Rupt de Rôge, et aussi ses chalots, une croix de chemin... Plusieurs carrières de pierre de taille sont à signaler.

En fin du XXème siècle, un parc animalier, un parcours sportif et un arboretum furent créés par différentes associations fougerolaises ainsi que par l'ONF et offrent un superbe coin de nature pour les amateurs d'air pur que sont les joggeurs, les simples promeneurs et les passionnés de flore et de faune. Depuis les années 2000 de nombreuses maisons se construisent dans la section des Granges de par sa situation proche du centre-ville de Fougerolles.

Remerciement : A l'ADEF pour tous les nombreux renseignements...



Vue vers la Vallée de la Combeauté...




Etang, prairie, verger...



Une partie des Granges...



Histoire à suivre ...



Vue de Fougerolles depuis les Combelles



Vue sur la Route de Luxeuil...



Etang, prairie, verger...



Vue vers la Vallée de la Combeauté...



Une partie des Granges...




Croix de Chez Daubou toujours entretenue

Pierre du Sacrifice (au Parc Animalier)



Le Rupt de Rôge



L'Etang Barbé



Remerciement : A l'ADEF pour tous les nombreux renseignements...